











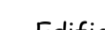












Sindaco  
 Claudio Biaglia  
 responsabile di progetto: arch. Carla Ferrari  
 consulenti e collaboratori:  
 analisi socio-economica e censimenti demografici: CDS ecc. 2000 e arch. Rolf Fellner  
 sistema insediativo: arch. Luca Danovelli, arch. Chiara Biagi, arch. Guido Pungiliotti, dott. Paolo Trevisani  
 persistenze storiche: arch. Emma Cavatelli, Davini  
 archeologia: Museo Archeologico Ambientale di San Giovanni in Persiceto  
 geologia, geomorfologia, tecnica di rilevamento: dott. Valterio Ferruzzi, dott. ex gen. Stefano Anzi, ing. Adriano Pagotto  
 mobilità e traffico: ing. Fabio Carro, ing. Francesco Meris (Avis srl)  
 numero e qualità dell'aria: dott. ex Francesco Panatta, ing. Irene Bigamelli, (Avis srl)  
 aspetti urbanistici: p. Lorenzo Zanni  
 territorio rurale (agricoltura, paesaggio esistente): dott. Salvatore Giordano, arch. Camilla Alessi (Avis srl)  
 dott. Stefano Lin, dott. ex Cinzia Moriani (Centro Agricoltura Ambiente)  
 consulenza giuridico-urbanistica: Lorenzo Minganti  
 Ufficio di Piano e Comitato tecnico Associazione Terre d'Acqua  
 arch. Carla Ferrari, p.e. Ivan Pizzoli, dott. ex urb. Aldo Spurio  
 Comune di Arezzo Emilia: dott. ex D. Diacchi, Emilia: arch. Renato Sisti  
 Comune di Calizzano di Reno: arch. Angelo Pizzi, ing. Mirco Lorenzi, dott. ex urb. Emanuela Bianchi  
 geom. Sandra Compagnoni, geom. Patricia Roberto, geom. Enrico Benedetti, geom. Sabrina Sestini, p.e. Cristina Grandi  
 Comune di Cavriano: geom. Michele Testoni, dott. ex Giulio Sola  
 Comune di Sala Bolognese: arch. Maria Gerosa Mimmi, geom. Manuel Bergognoni  
 Comune di San Giovanni in Persiceto: ing. Valerio Bonfiglioli, geom. Malena Carlini,  
 arch. Elena Lazzari, arch. Silvia Minelli  
 Comune di Sant'Agata Bolognese: geom. Daniela Scicchetti, geom. Claudia Mai

  
**ASSOCIAZIONE INTERCOMUNALE TERRE D'ACQUA**

- LEGENDA**
-  Viabilità storica (Art. 28 NTA PSC)
  -  Canali storici (Art. 29 NTA PSC)
  -  Ambiti urbani storici (Art. 16 NTA PSC)
  -  Principali complessi architettonici storici non urbani (Art. 25 NTA PSC)
  -  Ambiti di particolare interesse storico (Art. 26 NTA PSC)
  -  Aree di accertata e rilevante consistenza archeologica (Art. 20 NTA PSC)
  -  Aree di concentrazione di materiali archeologici (Art. 21 NTA PSC)
  -  Aree di potenziale rischio archeologico (Art. 22 NTA PSC)
  -  Tutela archeologica della via Emilia (Art. 23 NTA PSC)
  -  Zone di tutela degli elementi della centuriazione (Art. 24 NTA PSC)
  -  Elementi della centuriazione (Art. 24 NTA PSC)
  -  Aree interessate da partecipazioni e consorzi utilità (Art. 27 NTA PSC)
  -  Alberi monumentali e di rilevante dimensioni (Art. 46bis NTA PSC)
- Edifici di interesse storico-architettonico:**
-  RS (D.Lgs.42/2004) - Edifici e aree soggetti a tutela ai sensi D.Lgs. 42/2004 (Art. 17 NTA PSC)
  -  RS - Restauro Scientifico (Art. 18 NTA PSC - Art. 21, 23 RUE)
  -  RCA - Restauro e risanamento Conservativo di tipo A (Art. 18 NTA PSC - Artt. 22, 23, 24 RUE)
  -  RCB - Restauro e risanamento Conservativo di tipo B (Art. 18 NTA PSC - Artt. 22, 23, 25 RUE)
  -  RCC - Restauro e risanamento Conservativo di tipo C (Art. 18 NTA PSC - Artt. 22, 23, 26 RUE)
  -  Mastri/Tavernicoli (Art. 18 NTA PSC)
-  Perimetro dei Centri Abitati  
 Territorio Urbanizzato al 29/06/1989 (adozione PTPR)  
 Territorio Urbanizzato al 11/02/2003 (adozione PTPF)
-  Confini comunali

